

Factura

LEO ALAIN , TEBALÁN BARRERA

Nit Emisor: 12118656

LEO ALAIN TEBALAN BARRERA

47 AVENIDA A 2-84 RESIDENCIAL BUONALBERGO KILÓMETRO 9
CARRETERA AL ATLANTICO, zona 17, GUATEMALA, GUATEMALA

NIT Receptor: 3440958

Nombre Receptor: INSTITUTO GEOGRAFICO NACIONAL, INGENIERO
ALFREDO OBIOLS GOMEZ

Dirección comprador: AVENIDA LAS AMÉRICAS, 5-76 ZONA 13, CIUDAD
GUATEMALA, GUATEMALA.

NÚMERO DE AUTORIZACIÓN:

2F389CBC-323C-4864-81B7-81BB80CA8C03

Serie: 2F389CBC Número de DTE: 842811492

Numero Acceso:

Fecha y hora de emisión: 31-dic-2025 08:14:43

Fecha y hora de certificación: 01-dic-2025 08:14:44

Moneda: GTQ

#No	B/S	Cantidad	Descripcion	P. Unitario con IVA (Q)	Descuentos (Q)	Otros Descuentos(Q)	Total (Q)	Impuestos
1	Servicio	1	Pago de honorarios por servicios técnicos prestados al Instituto Geográfico Nacional, Ingeniero Alfredo Obiols Gómez, del Ministerio de Agricultura, Ganadería y Alimentación durante el periodo correspondiente del 01 de diciembre de 2025 al 31 de diciembre de 2025, según Contrato Administrativo número 2025-202-10-28-26, Acuerdo Ministerial de Aprobación número RH-029-202-6-2025.	10,000.00	0.00	0.00	10,000.00	IVA 1,071.428571
TOTALES:					0.00	0.00	10,000.00	IVA 1,071.428571

CANCELADO


* Sujeto a pagos trimestrales ISR


Datos del certificador

Superintendencia de Administracion Tributaria NIT: 16693949

Razón: que se registra para hacer constar que la factura que precede, Serie 2F389CBC, número de DTE 842811492 de fecha 31 de diciembre de 2025; emitida por Leo Alain Tebalán Barrera, ampara el pago por servicios técnicos; correspondientes al mes de diciembre de 2025, según contrato número 2025-202-10-28-26 y Acuerdo Ministerial de aprobación número RH-029-202-6-2025. Conste. Guatemala, 31 de diciembre de 2025.

(f) 
Leo Alain Tebalán Barrera
DPI: 1716 82289 0801


Ingeniero David Isaac Gómez Gómez
Director del Instituto Geográfico Nacional -IGN-
Ing. Alfredo Obiols Gómez
con Funciones Temporales

(f) 
Firma y sello del Responsable de
Verificación de los Servicios Contratados
Ingeniero Marcos Osmundo Sotuc Carrillo
Subdirector del Instituto Geográfico Nacional -IGN-
Ing. Alfredo Obiols Gómez,
con Funciones Temporales



Contribuyendo juntos por Guatemala



Identificador Documento del Verificador
Integrado No:
1764598877085

Fecha de Generación:
Dec 1, 2025, 8:21 AM

Detalle de Documentos

Tipo Documento:	FEL
Fecha Emisión:	31/12/2025 08:14:43
Emisor:	12118656
Agente de Retención:	No es agente de retención.
Establecimiento:	LEO ALAIN TEBALAN BARRERA
Receptor:	3440958-INSTITUTO GEOGRAFICO NACIONAL, INGENIERO ALFREDO OBIOLS GOMEZ
Monto Total:	GTQ GTQ 10000.000000
No. de Acceso:	0
Autorización:	2F389CBC-323C-4864-81B7-81BB80CA8C03
Serie:	2F389CBC
Número del DTE:	842811492
Acuse de recibido:	FCID202520251201T08:14:4406:002F389CBC323C486481B781BB80CA8C03
Fecha de la consulta:	01/12/2025 08:20:01
Estado:	Activo
Asociado a una garantía mobiliaria:	No



SITUACIÓN DEL CONTRIBUYENTE:

NO PRESENTA INCUMPLIMIENTOS



AI 01/12/2025 08:20:19 AM

CONTRIBUYENTE Y/O EMISOR	
NIT	12118656
NOMBRE	LEO ALAIN, TEBALÁN BARRERA
RESUMEN	
TIPO DE INCUMPLIMIENTO	
¡FELICITACIONES! NO PRESENTA INCUMPLIMIENTOS TRIBUTARIOS	
El no presentar incumplimientos, no garantiza que el contribuyente pueda obtener la "Solvencia Fiscal", ya que el proceso de emisión de la misma, considera otras obligaciones no incluidas en el Verificador Integrado.	

Para actualizar tus Datos de RTU, así como verificar el detalle de las declaraciones presentadas puedes hacerlo en Agencia Virtual ingresando Usuario y Contraseña, si aún no tienes tu contraseña, ingresa a <https://portal.sat.gob.gt/portal/> selecciona Agencia Virtual en la opción "Solicitar Usuario", luego preséntate a una Agencia u Oficina Tributaria o llama al Contac Center de la SAT, teléfono 1550.



Verifique la validez de la presente consulta

INFORME MENSUAL DE ACTIVIDADES REALIZADAS

No. Contrato Administrativo:		2025-202-10-28-26
No. de Acuerdo Ministerial de Aprobación de Contrato:		RH-029-202-6-2025
Tipo de Servicios:		TÉCNICOS
Nombres y apellidos de la persona contratista:		LEO ALAIN TEBALÁN BARRERA
Plazo de contratación:	Del: 28/10/2025	Al: 31/12/2025
Periodo de este informe:	Del: 01/12/2025	Al: 31/12/2025
Monto a pagar: Diez mil quetzales exactos.		Q10,000.00
Prestados en:		Instituto Geográfico Nacional, Ingeniero Alfredo Obiols Gómez

Señora Ministra de Agricultura, Ganadería y Alimentación:


A continuación, se detallan las actividades y avances gestionados durante el período de la contratación:

Descripción de actividades según TDR	Informe de actividades realizadas	Avance	
		Cuantitativo	Cualitativo
1) Brindar apoyo técnico en la preparación de material cartográfico digital y bases de datos para las clasificaciones de campo de mapas topográficos y urbanos.	Brindé apoyo técnico en preparar bases de datos en formato QFIELD para clasificación de campo; elaborando capas de puntos y cuadrícula índice que se será utilizados en campo.	100%	Finalizado
2) Brindar apoyo técnico en actividades relacionadas con la elaboración de mapas urbanos municipales, así como productos cartográficos donde se represente el territorio nacional.	Brindé apoyo técnico en la actividad relacionada a la elaboración de información marginal como parte del mapa urbano de la cabecera municipal de Salamá, del departamento de Baja Verapaz.	100%	Finalizado
3) Brindar apoyo técnico en el proceso de análisis, procesamiento de información, elaboración de informes y material cartográfico solicitado a la División de Cartografía por entidades públicas y/o privadas.	Brindé apoyo técnico en la revisión de informes y material cartográfico elaborado por la División de Cartografía en respuesta a solicitudes del Ministerio Público.	100%	Finalizado

4) Brindar apoyo técnico en el proceso de elaboración digital de cartografía básica escala 1:25,000 de la hoja asignada; así como en la vectorización, digitalización de atributos, inspección y elaboración de la base de datos según especificaciones técnicas del proyecto de Datos Vectoriales de Alta Resolución (HRVD).	Brindé apoyo técnico en la incorporación a la base de datos TRD4 (Topographic Reference Data) (Datos de Referencia Topográfica) de la capa de polígonos correspondiente a Ocupación de Suelos de la hoja cartográfica 2259-II Asunción Mita, como parte del proyecto HRVD del Programa Multinacional de Coproducción Geoespacial.	100%	Finalizado
5) Otras actividades relacionadas con el servicio contratado o que le sean asignadas por la autoridad superior.	Brindé apoyo técnico en proporcionar asistencia en el área de Mercadeo y Ventas a usuarios del material cartografía generado por la División de Cartografía.	100%	Finalizado

El presente informe describe lo actuado por el suscrito en cumplimiento a las actividades desarrolladas durante el período de la contratación, y acorde a los términos de referencia de la misma.

Atentamente,

(f) 

Leo Alain Tebalán Barrera
DPI: 1716 82289 0801
Celular: 5879-3072

Se hace constar que las actividades descritas en este informe responden a lo estipulado en el contrato administrativo y sus respectivos términos de referencia, y se encuentran recibidos de conformidad, por lo que autorizo a quién corresponda, para que procedan al trámite de pago de los honorarios correspondientes.

(f) 

Firma y sello del Responsable de la Verificación de los Servicios Contratados
Ingeniero Marcos Osmundo Sutuc Carrillo
Subdirector del Instituto Geográfico Nacional -IGN-
Ing. Alfredo Obiols Gómez,
con Funciones Temporales



(f)


Ingeniero David Isaac Gómez
Director del Instituto Geográfico Nacional
Ing. Alfredo Obiols Gómez,
con Funciones Temporales



INFORME FINAL DE ACTIVIDADES REALIZADAS

No. Contrato Administrativo:		2025-202-10-28-26 ✓
No. de Acuerdo Ministerial de Aprobación de Contrato:		RH-029-202-6-2025 ✓
Tipo de Servicios:		TÉCNICOS ✓
Nombres y apellidos de la persona contratista:		LEO ALAIN TEBALÁN BARRERA
Plazo de contratación:	Del: 28/10/2025	Al: 31/12/2025 ✓
Periodo de este informe:	Del: 28/10/2025	Al: 31/12/2025 ✓
Monto a pagar: Veintiún mil doscientos noventa quetzales con 32/100		Q21,290.32 ✓
Prestados en:		Instituto Geográfico Nacional, Ingeniero Alfredo Obiols Gómez ✓

Señora Ministra de Agricultura, Ganadería y Alimentación:

A continuación, se detallan las actividades y avances gestionados durante el período de la contratación:

Descripción de actividades según TDR	Informe de actividades realizadas	Avance	
		Cuantitativo	Cualitativo
1) Brindar apoyo técnico en la preparación de material cartográfico digital y bases de datos para las clasificaciones de campo de mapas topográficos y urbanos.	Brindé apoyo técnico en preparar bases de datos en formato QFIELD para clasificación de campo; elaborando capas de puntos y cuadrícula índice que se será utilizados en campo.	100%	Finalizado
2) Brindar apoyo técnico en actividades relacionadas con la elaboración de mapas urbanos municipales, así como productos cartográficos donde se represente el territorio nacional.	Brindé apoyo técnico en la impresión de la cuadrícula UTM NAD 83 zona 15, en la hoja cartográfica San Juan Sacatepéquez 2060-II.	100%	Finalizado
	Brindé apoyo técnico en la actividad relacionada a la elaboración de información marginal como parte del mapa urbano de la cabecera municipal de Salamá, del departamento de Baja Verapaz.	100%	Finalizado
3) Brindar apoyo técnico en el proceso de análisis, procesamiento de información, elaboración de informes y material cartográfico solicitado a la División de Cartografía por entidades públicas y/o privadas.	Brindé apoyo técnico en elaborar material cartográfico solicitado por el Ministerio Público.	100%	Finalizado
	Brindé apoyo técnico en realizar material cartográfico en atención al Acuerdo Gubernativo No. 179-2001. Relativo a zonas de riesgo dentro de las cuencas de lago de Amatitlán, Río Villalobos y Río Michatoya.	100%	Finalizado


	Brindé apoyo técnico en la revisión de informes y material cartográfico elaborado por la División de Cartografía en respuesta a solicitudes del Ministerio Público.	100%	Finalizado
4) Brindar apoyo técnico en el proceso de elaboración digital de cartografía básica escala 1:25,000 de la hoja asignada; así como en la vectorización, digitalización de atributos, inspección y elaboración de la base de datos según especificaciones técnicas del proyecto de Datos Vectoriales de Alta Resolución (HRVD).	Brindé apoyo técnico en la vectorización de elementos de punto, tales como edificios, casas, escuelas, hospitales, iglesias, monumentos, antenas y otros elementos de puntos como parte del proyecto HRVD de la hoja cartográfica 2259-II Asunción Mita.	100%	Finalizado
	Brindé apoyo técnico en la incorporación a la base de datos TRD4 (Topographic Reference Data) (Datos de Referencia Topográfica) de la capa de polígonos correspondiente a Ocupación de Suelos de la hoja cartográfica 2259-II Asunción Mita, como parte del proyecto HRVD del Programa Multinacional de Coproducción Geoespacial.	100%	Finalizado
5) Otras actividades relacionadas con el servicio contratado o que le sean asignadas por la autoridad superior.	Brindé apoyo técnico en la participación de capacitación impartida por La Agencia Nacional de Inteligencia Geoespacial de los USA, en el uso de la herramienta GAIT	100%	Finalizado
	Brindé apoyo técnico en la actividad de capacitación en el uso de la herramienta para clasificación de campo "QFIELD" a personal de la división de Estudios Geográficos del Instituto Geográfico Nacional, ingeniero Alfredo Obiols Gómez.	100%	Finalizado
	Brindé apoyo técnico en proporcionar asistencia en el área de Mercadeo y Ventas a usuarios del material cartografía generado por la División de Cartografía.	100%	Finalizado

Resultado de la prestación de los servicios:

Se concluyó en 100% las siguientes actividades en las que brindé apoyo técnico: Preparar bases de datos en formato QFIELD para clasificación de campo; impresión de la cuadrícula UTM NAD 83 zona 15, en la hoja cartográfica San Juan Sacatepéquez 2060-II; elaborar información marginal como parte del mapa urbano de la cabecera municipal de Salamá, del departamento de Baja Verapaz; elaborar material cartográfico solicitado por el Ministerio Público; revisión de informes y material cartográfico elaborado por la División de Cartografía en respuesta a solicitudes del Ministerio Público; vectorización de elementos de punto, tales como edificios, casas, escuelas, hospitales, iglesias, monumentos, antenas y otros elementos de puntos como parte del proyecto HRVD de la hoja cartográfica 2259-II Asunción Mita; incorporación a la base de datos **TRD4** (Topographic Reference Data) (Datos de Referencia Topográfica) de la capa de polígonos correspondiente a Ocupación de Suelos de la hoja cartográfica 2259-II Asunción Mita, como parte del proyecto HRVD del Programa Multinacional de Coproducción Geoespacial; participar en capacitación impartida por La Agencia Nacional de Inteligencia Geoespacial de los USA, en el uso de la herramienta GAIT; actividad de capacitación en el uso de la herramienta para clasificación de campo "QFIELD" a personal de la división de Estudios Geográficos del Instituto Geográfico Nacional, ingeniero Alfredo Obiols Gómez; y proporcionar asistencia en el área de Mercadeo y Ventas a usuarios del material cartografía generado por la División de Cartografía

El presente informe describe lo actuado por el suscrito en cumplimiento a las actividades desarrolladas durante el período de la contratación, y acorde a los términos de referencia de la misma.

Atentamente,



Leo Alain Tebalán Barrera

DPI: 1716 82289 0801

Celular: 5879-3072

Se hace constar que las actividades descritas en este informe responden a lo estipulado en el contrato administrativo y sus respectivos términos de referencia, y se encuentran recibidos de conformidad, por lo que autorizo a quién corresponda, para que procedan al trámite de pago de los honorarios correspondientes.

(f)

Firma y sello del Responsable de la
Verificación de los Servicios Contratados

Ingeniero Marcos Osmundo Sotuc Carrillo
Subdirector del Instituto Geográfico Nacional -IGN-
Ing. Alfredo Obiols Gómez,
con Funciones Temporales



Ingeniero David Isaac Gómez Gómez
Director del Instituto Geográfico Nacional -IGN-
Ing. Alfredo Obiols Gómez,
con Funciones Temporales

Aprobado(f)

Firma y sello del Director o Viceministro
que suscribió el contrato administrativo

